EV.-LUTH. LUKASKIRCHE DRESDEN

Sanierungsaufgaben
Bauabschnitt 1: Turmbereiche

Arbeitsstand: November 2018





LVKAS-KIRCHE
ZV DRESDEN.

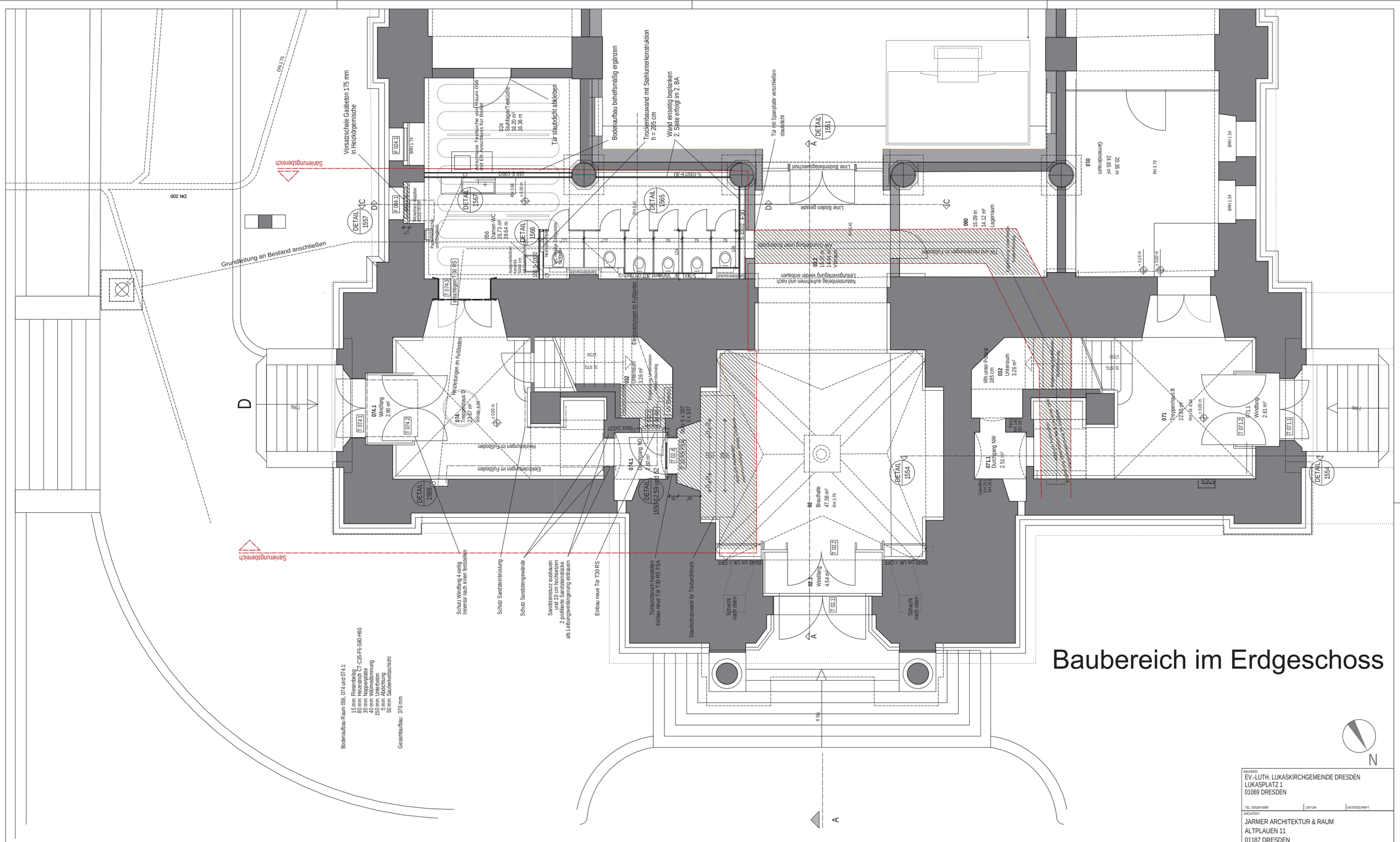

BAUHERR
EV.-LUTH. LUKASKIRCHGEMEINDE DRESDEN
LUKASPLATZ 1
01069 DRESDEN

TEL: 035204-5690 | DATUM | UNTERSCHRIFT

ARCHITEKT
JARMER ARCHITEKTUR & RAUM
ALTPLAUEN 11
01187 DRESDEN

TEL: 0351 475 973-86 FAX: 0351 475 931-59 | DATUM | UNTERSCHRIFT

PROJEKT
LUKASKIRCHE DRESDEN
Sanierung Turmfront,
Treppenhäuser B + D

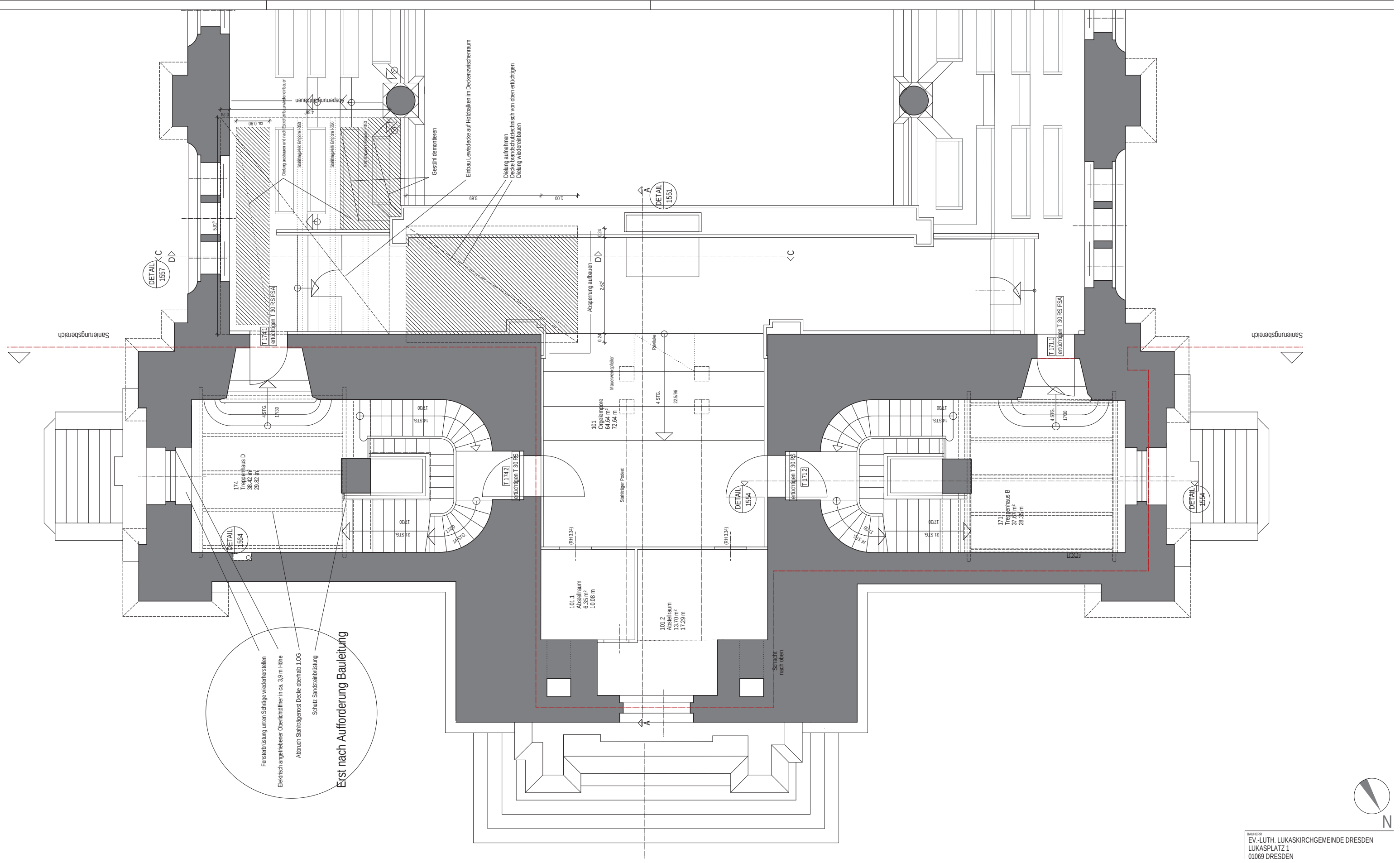

Grundriss 1. OG Empore

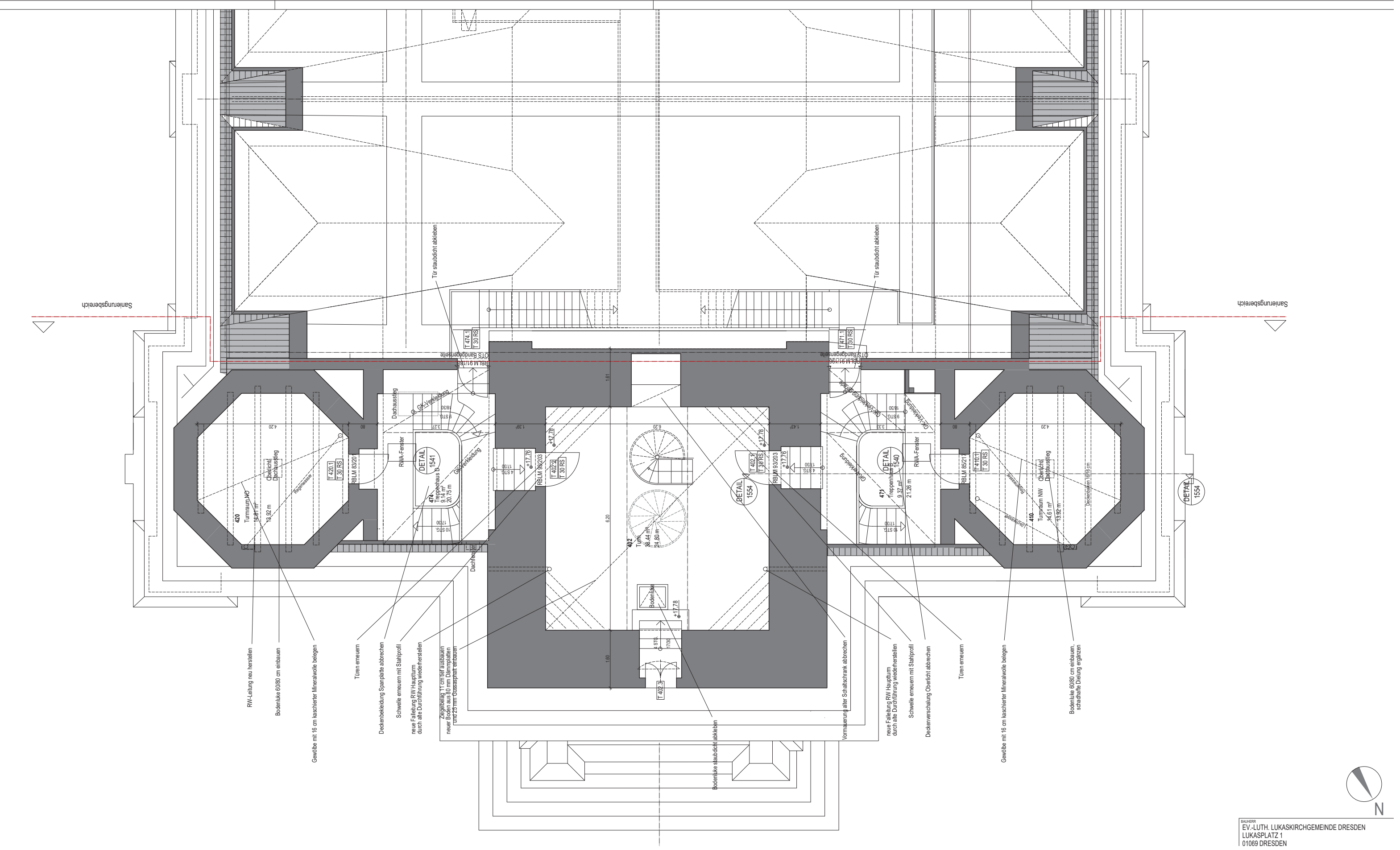

Grundriss Ebene 4 Hauptgesims

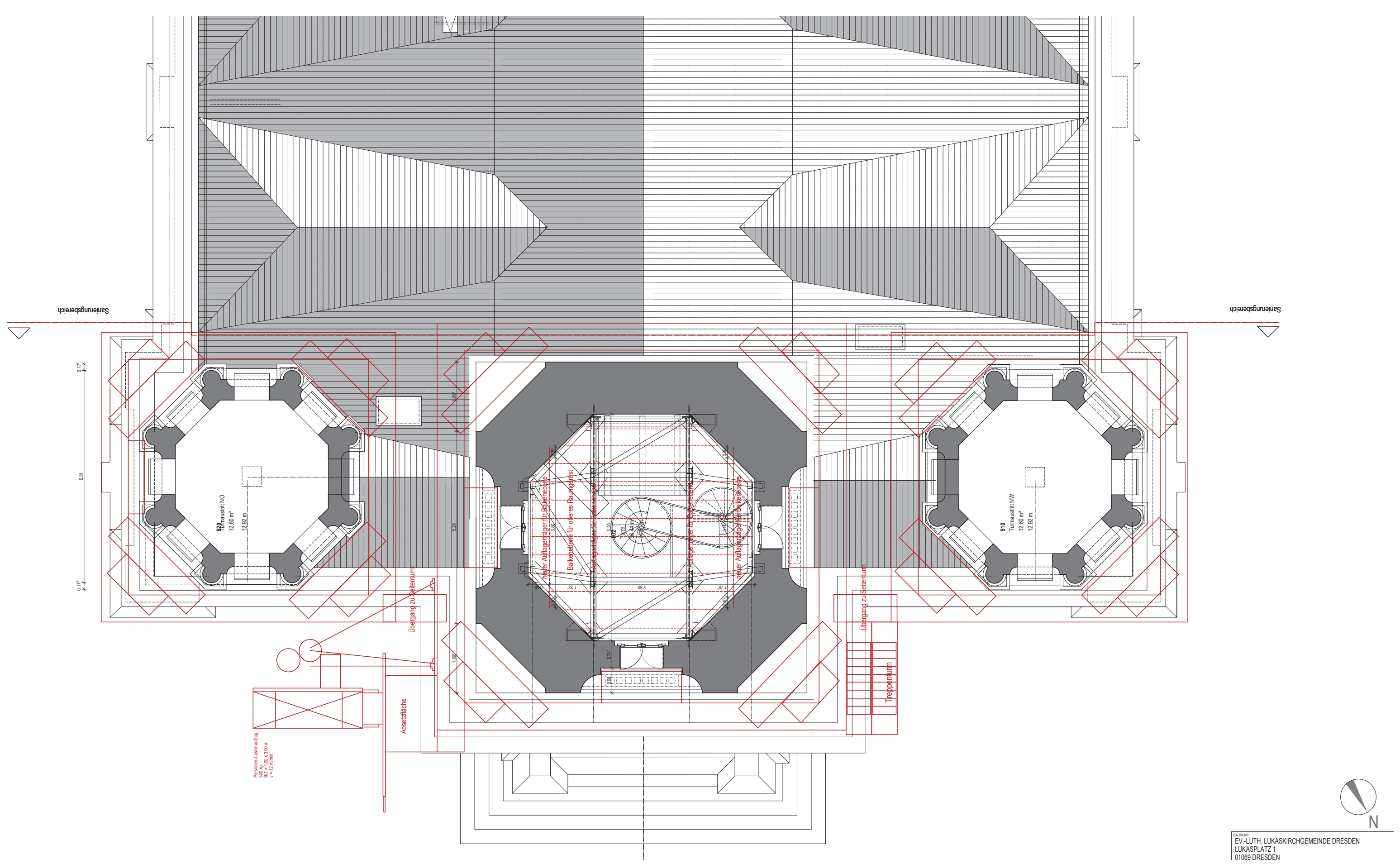

Grundriss Ebene 6 Turm

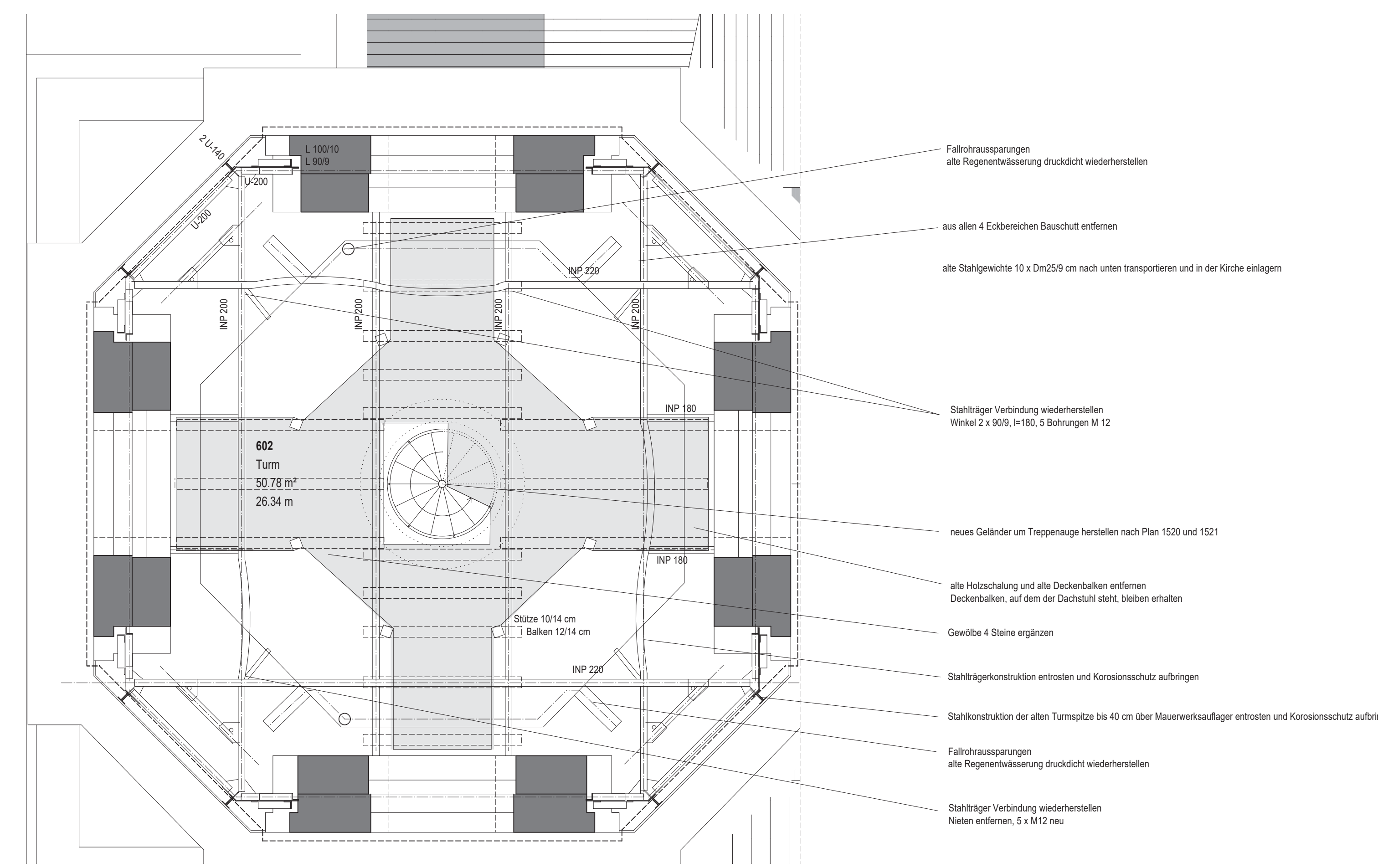

Grundriss Ebene 11 Turmkopf

Seilrad Glocke 1

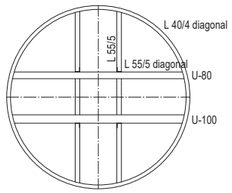

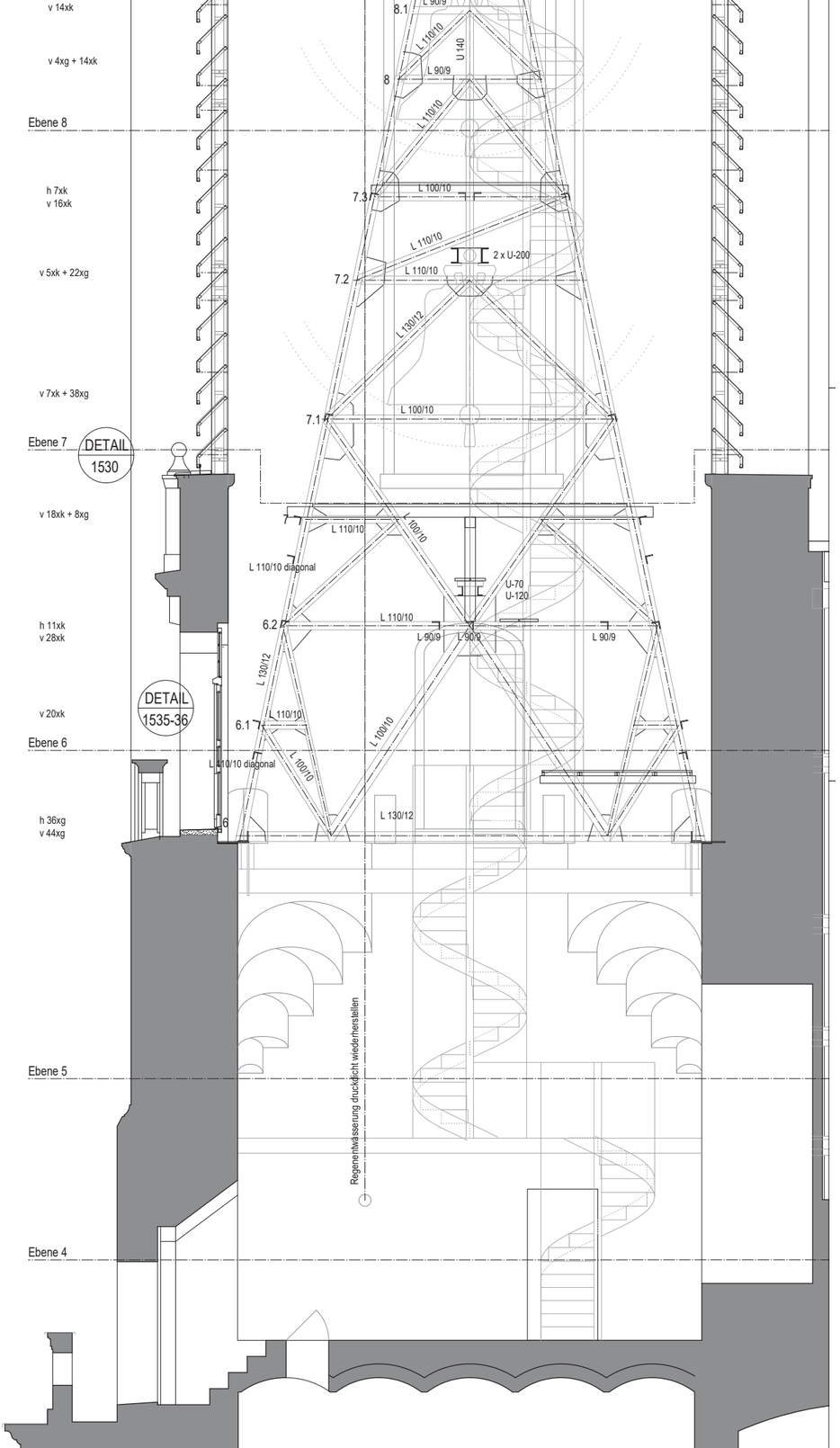

PROJEKT	EV.-LUTH. LUKASKIRCHE DRESDEN LUKASPLATZ 1, 01069 DRESDEN
BAUHERR	EV.-LUTH. LUKASKIRCHGEMEINDE
ARCHITEKT	JARMER Architektur & Raum T: 0351-475 973 86 Mail: info@jarmer-architektur.de
MASSSTAB	1:50
PROJEKTNR.	066-2017
DATUM	28.08.2017
GEZEICHNET	FRINDT
PLANBEZEICHNUNG	HAUPTTURM SCHNITT A-A STAHLBAU
PLANNR.	PLANER AR | BAUTEIL A | EBENE 4-8 | LFDNR 1510 | INDEX-STATUS 00

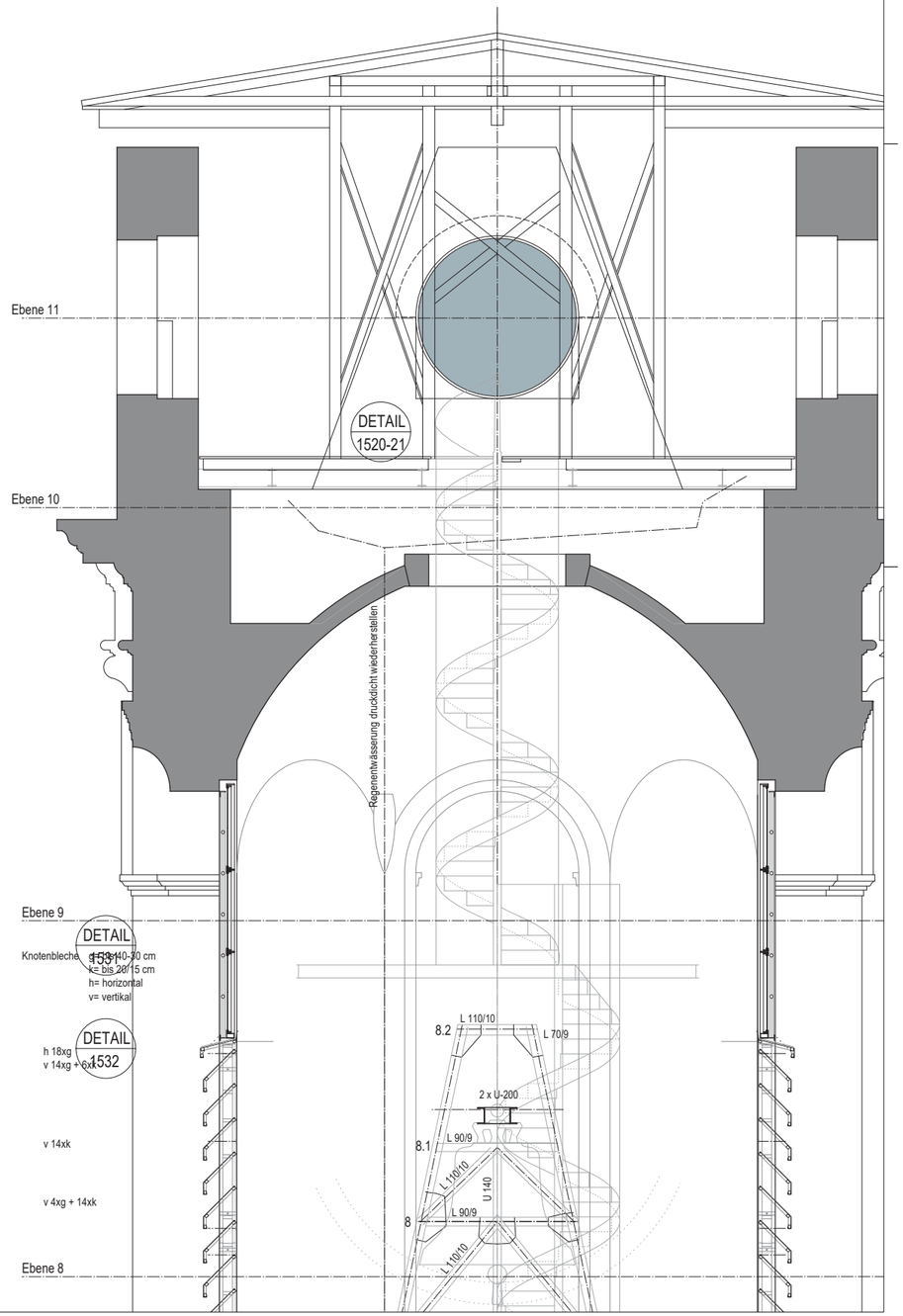

PROJEKT	EV.-LUTH. LUKASKIRCHE DRESDEN LUKASPLATZ 1, 01069 DRESDEN
BAUHERR	EV.-LUTH. LUKASKIRCHGEMEINDE
ARCHITEKT	JARMER Architektur & Raum T: 0351-475 973 86 Mail: info@jarmer-architektur.de
MASSSTAB	1:50
PROJEKTNR.	066-2017
DATUM	28.08.2017
GEZEICHNET	FRINDT
PLANBEZEICHNUNG	HAUPTTURM SCHNITT A-A STAHLBAU
PLANNR.	PLANER AR | BAUTEIL A | EBENE 8-12 | LFDNR 1511 | INDEX-STATUS 00

ke 1

Schnitt Hauptturmschaft

Bauzustände und Schadenskartierung

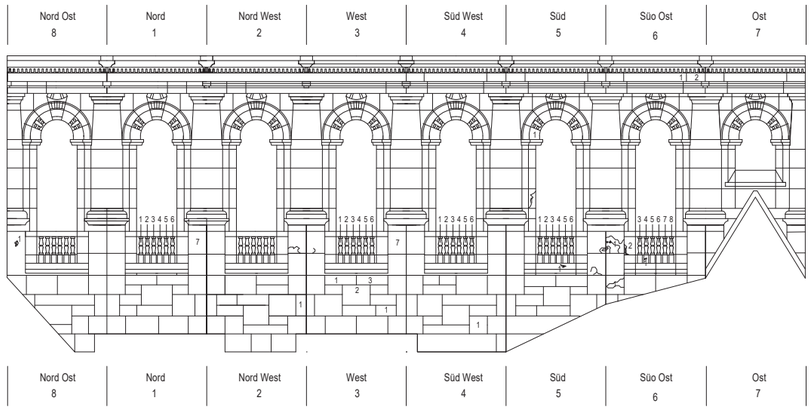

West Turm

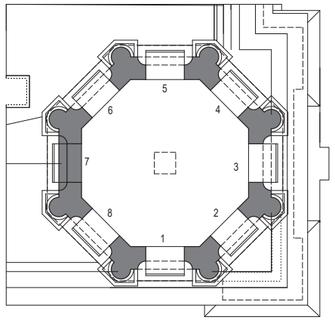

Grundriss West Turm

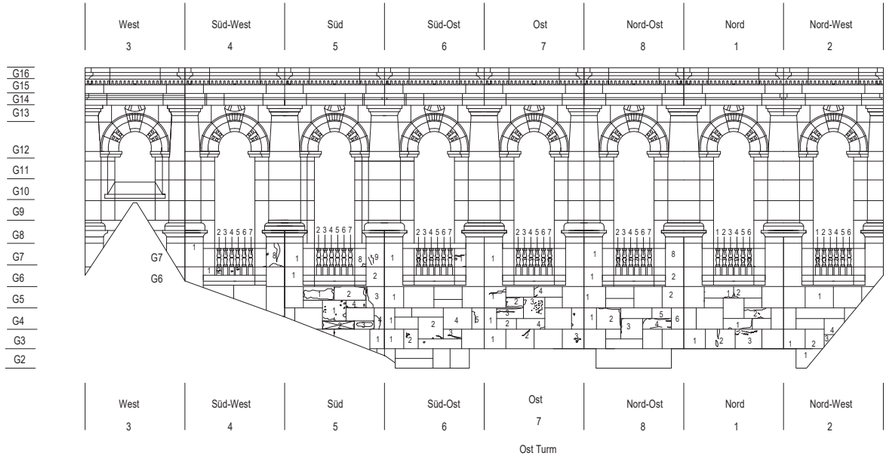

Ost Turm

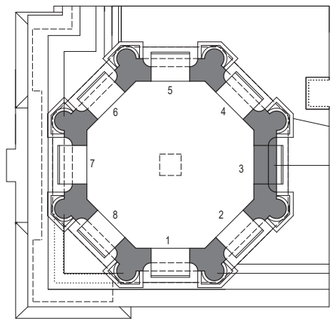

Grundriss Ost Turm

Legende

- Schadstellen
- Feuchteschäden
- bossierte Sandsteinfläche
- scharrierte Sandsteinfläche

PROJEKT: EV.-LUTH. LUKASKIRCHE DRESDEN LUKASPLATZ 1, 01069 DRESDEN		MASZSTAB: 1:100 PROJEKTNR.: 066-2017 DATUM: 12.10.2017 GEZEICHNET: Alkhateeb	PLANBEZEICHNUNG: SEITENTÜRME ost und west Schadenskartierung STEINBESCHREIBUNG
BAUHERR: EV.-LUTH. LUKASKIRCHGEMEINDE	ARCHITEKT: JARMER Architektur & Raum T: 0351-475 973 86 Mail: info@jarmer-architektur.de		PLAN-NR.: AR (PLANER) BD (BAUTEIL) 45 (EBENE) 550 (LFD.NR.) 00 (INDEX-STATUS)

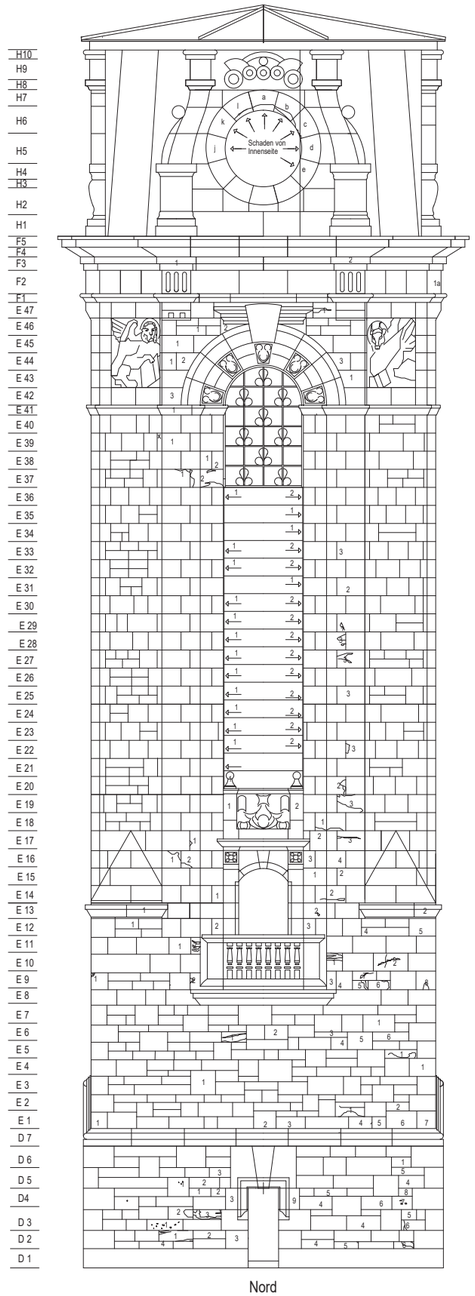

Nord

1

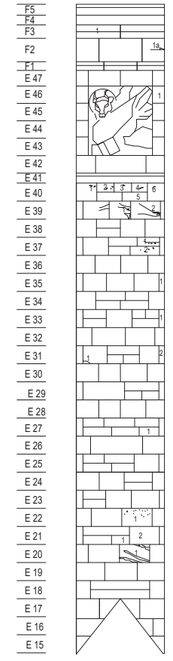

Nord-West

2

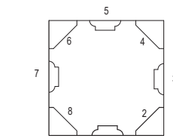

Nord

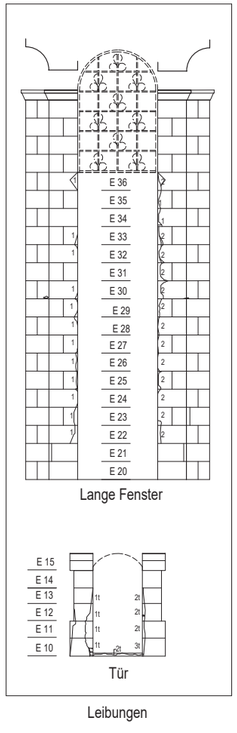

Leibungen

Legende

- Beschädigte Steine
- Feuchtigkeit
- Bossierte Sandsteinfläche
- Scharierte Sandsteinfläche

PROJEKT: EV.-LUTH. LUKASKIRCHE DRESDEN LUKASPLATZ 1, 01069 DRESDEN		MASZSTAB: 1:100 PROJEKTNR.: 066-2017 DATUM: 12.10.2017 GEZEICHNET: Alkhateeb	PLANBEZEICHNUNG: HAUPT TURM Schadenskartierung Nord und Nordwest Ansichten
BAUHERR: EV.-LUTH. LUKASKIRCHGEMEINDE	ARCHITEKT: JARMER Architektur & Raum T: 0351-475 973 86 Mail: info@jarmer-architektur.de		PLAN-NR.: AR (PLANER) A (BAUTEIL) 4-11 (EBENE) 551 (LFD.NR.) 00 (INDEX-STATUS)

EHRE SEI GOTT IN DER HOHE

EHRE SEI GOTT IN DER HOHE

Abdeckungen Notdach Hauptturm

Östliche Turmuhröffnung
Schadensbild und Sanierung

Hauptgesims Turmkopf
Rückbau und Sanierung

Hauptturmöffnungen mit Aufarbeitungen der Gitter und Lamellen, sowie Verglasung

Turm-Innenraum

Verblechungen der Gesimse und Verschluss exponierter Fugen mit Bleiwolle

Verfugung und Verpressung
des Fassadenmauerwerks

Reparaturstellen

Erneuerung verrotteter Unterdecken,
hier im Westturm

Herrichtung Turmkopf mit:
statischer Ertüchtigung,
Bodenbelag,
Zugangstreppe,
Innenputz

Reparaturen am Geläut

Neuaufbau Turmboden auf
verformten Stahltragwerk

Erneuerung der elektrischen Anlagen
und Beleuchtung

Korrosionsschutz für Tragwerke
und Zugangstreppe,
sowie der 3. Stuhlwand des Glockenstuhls

nun der Blick darunter:

Sanierungsbereich

D

1 Stg

074.1
Windfang
3.04 m²

072
Treppenhaus D
23.83 m²
26.52 m

074.1
Durchgang NO
2.48 m²

65/45 cm UK = OFF

02.1
Windfang
6.00 m²

02
Brauthalle
45.83 m²

Schacht nach oben

A

8 Stg

A

Rampe neu ca. 3,0 %

neue Eingangstüren an historischer Stelle

02.2
Vorraum
15.02 m²
15.58 m

071.1
Durchgang NW
2.88 m²

031
Unterraum
6.13 m²
11.41 m

071
Treppenhaus B
23.89 m²
27.42 m

071.1
Windfang
2.82 m²

B

Sanierungsbereich

056
Damen-WC
24.84 m²
27.16 m

024
Stuhllager
16.20 m²
16.36 m

023
Gemeinderaum 5
29.66 m²
22.44 m

050
22.52 m
17.92 m²
WC Herren

0101
WC Behind.
6.84 m²
10.56 m

010
Vorraum
13.53 m²
16.88 m

011
Amtszimmer 1
14.06 m²
15.43 m

012
Amtszimmer 2
17.20 m²
16.95 m

BRH 1.14

022
Gemeinderaum 4
22.94 m²
19.75 m

021
Gemeinderaum 3
19.12 m²
17.49 m

083
Durchgang
17.54 m²
26.63 m

082
Flur SO
21.04 m²
21.36 m

01
Kirchraum
454.76 m²
99.25 m

RH 3.79 ?

TAUFE

ALTAR

LESEPULT

080
Durchgang
17.70 m²
26.06 m

081
Flur SW
22.33 m²
21.38 m

013
Kanzlei
40.35 m²
33.17 m

Stuhl-Tisch-Tür-Lager

Teeküche

E

2 Stg

054
WC SO Herren
2.93 m²
9.17 m

055
WC SO Damen
3.36 m²
9.48 m

073
Treppenhaus E
17.14 m²
23.96 m

073.1
Kellerabgang C
6.30 m²
13.67 m

020
Kapelle
61.13 m²
36.57 m

053
Abstellraum
1.29 m²
4.80 m

018
Küche
17.07 m²
21.56 m

019
Querverbinder
29.92 m²
30.98 m

3 STG.
16/22.5

017
Eingang Süd
7.87 m²
11.35 m

5 Stg

016
Sakristei
16.58 m²
21.06 m

052
WC-Südflur
1.32 m²
4.80 m

032
Abstellr.
3.72 m²
8.62 m

072.1
Kellerabgang C
6.87 m²
13.74 m

072
Treppenhaus C
17.33 m²
20.73 m

ehem. Stufe

C

Wanderstaffelung h= 2.10

013
Pfarramt 2
29.92 m²
22.63 m

014
Pfarramt 1
31.49 m²
23.07 m

EINGEGANGEN 09. Aug. 2018

Dresden.

Amtshürden

mit Postzustellungsurkunde

Landeshauptstadt Dresden Postfach 12 00 20 01001 Dresden

Landeshauptstadt Dresden
Bauaufsichtsamt

Ev.-Luth. Lukaskirchgemeinde Dresden
v. d. Herrn Dieter Rau
Lukasplatz 1
01069 Dresden

Ihr Zeichen	Unser Zeichen	Es informiert Sie	Zimmer	Telefon	E-Mail	Datum
		Frau Lommatzsch	6731	(0351) 4 88 36 28		07.08.2018

Grundstück: Lukasplatz 1

Gemarkung/Flurstück: Altstadt II - 319 p

Vorhaben: **Lukaskirche - Umordnung der Nutzung von einzelnen Räumen mit Änderung der Grundrisse im KG und EG, Durchführung von brandschutztechnischen Maßnahmen**

Aktenzeichen: **63/8/BG/06818/17** Eingang: 14.12.2017 vollständig: **15.01.2018**

Antragsteller/Bauherr: Ev.-Luth. Lukaskirchgemeinde Dresden, v. d. Herrn Dieter Rau, Lukasplatz 1, 01069 Dresden

1 Die Landeshauptstadt Dresden erteilt als untere Bauaufsichtsbehörde für das oben genannte Vorhaben diesen

ABLEHNUNGSBESCHEID

Die beantragte Erteilung der Baugenehmigung wird abgelehnt.

2 Für diese Amtshandlung werden keine Verwaltungsgebühren erhoben. Die entstandenen Auslagen werden mit beiliegendem Kostenbescheid erhoben.

Begründung

zu 1
Die Baugenehmigung für o. g. Vorhaben wurde am 14.12.2017 beantragt.

Ostsächsische Sparkasse Dresden
IBAN: DE58 8505 0300 3159 0000 00
BIC: OSDDDE81XXX

Deutsche Bank
IBAN: DE 81 8707 0000 0527 7777 00
BIC: DEUTDE8CXXX

Postbank
IBAN: DE 77 8601 0090 0001 0359 03
BIC: PBNKDEFF

Commerzbank
IBAN: DE 76 8504 0000 0112 0740 00
BIC: COBADEFFXXX

Rosenstr. 30, 01067 Dresden
Telefon (0351) 4 88 18 21
Telefax (0351) 4 88 36 73

E-Mails:
stadtverwaltung@dresden.de-mail.de
bauaufsicht-plauen-cotta @dresden.de

www.dresden.de

Sie erreichen uns über die Haltestellen:
Hp Freiberger Straße
Sprechzeiten:
Mo 9–12 Uhr, Di und Do 9–18 Uhr
Fr 9–12 Uhr

Für Menschen mit Behinderung:
Parkplätze, Tiefgarage, Aufzug, WC

Elektronische Dokumente mit qualifizierter elektronischer Signatur können über ein Formular eingereicht werden. Darüber hinaus gibt es die Möglichkeit, E-Mails an die Landeshauptstadt Dresden mit einem S/MIME-Zertifikat zu verschlüsseln oder mit DE-Mail sichere E-Mails zu senden. Weitere Informationen hierzu finden Sie unter www.dresden.de/kontakt

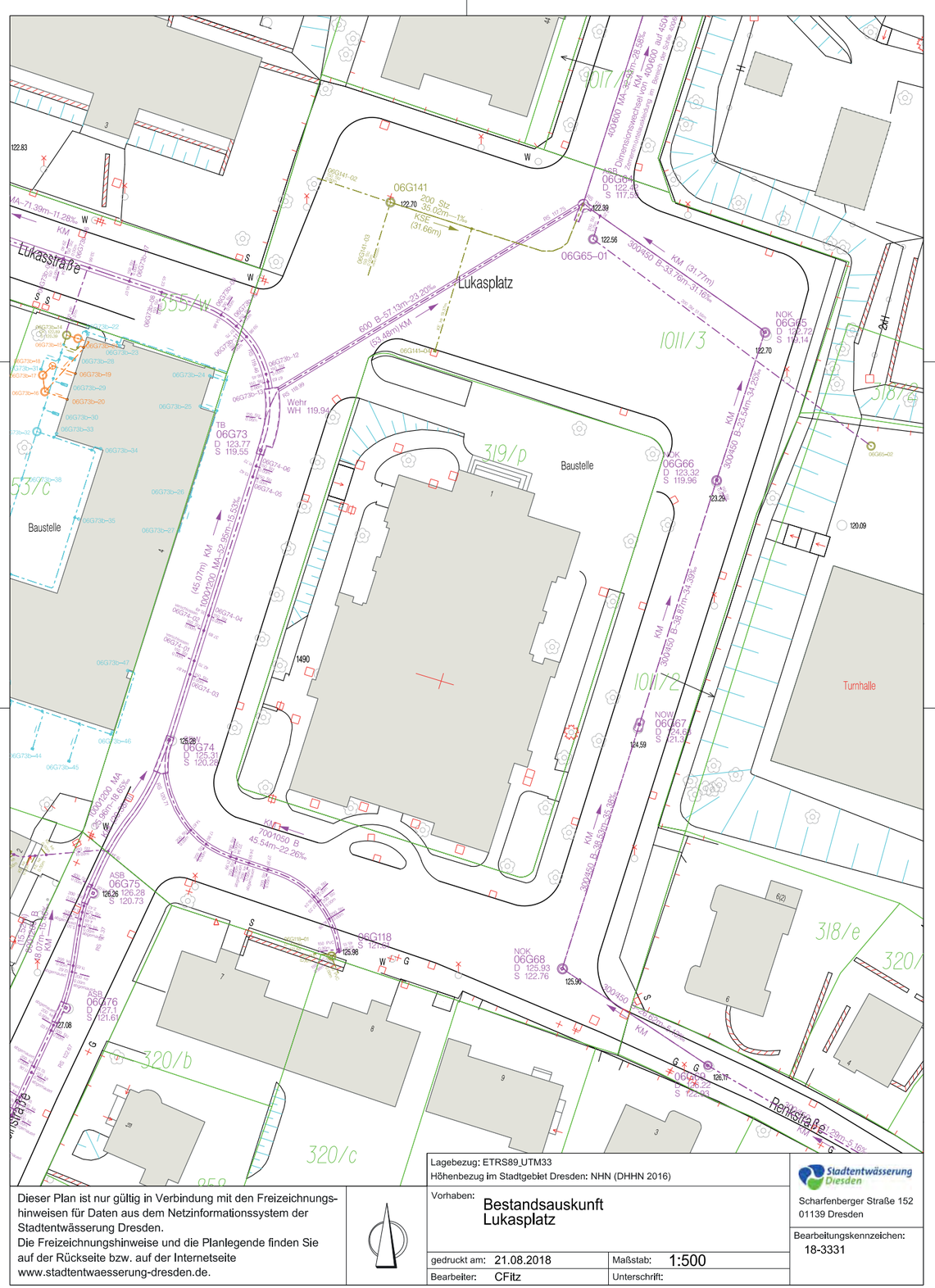

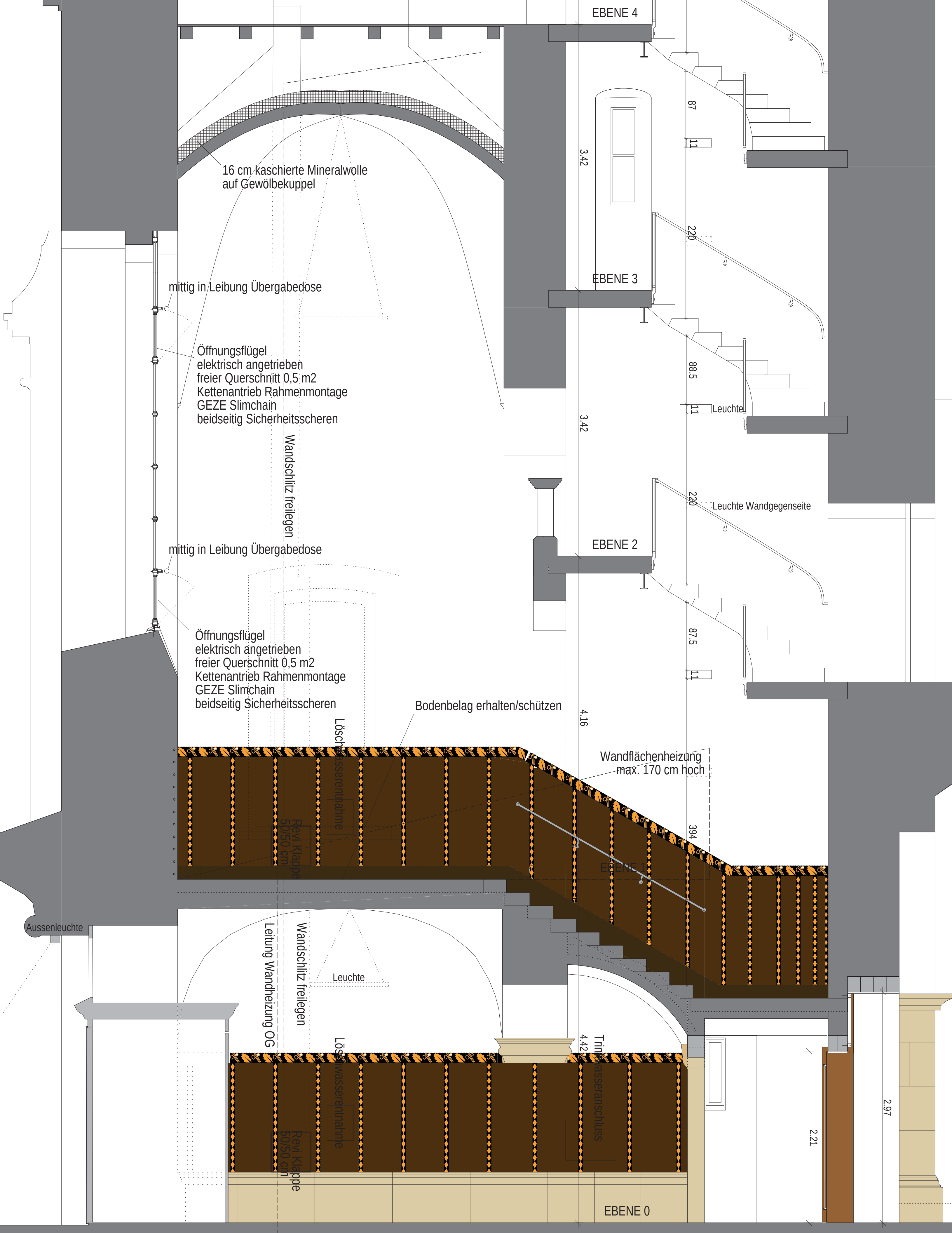

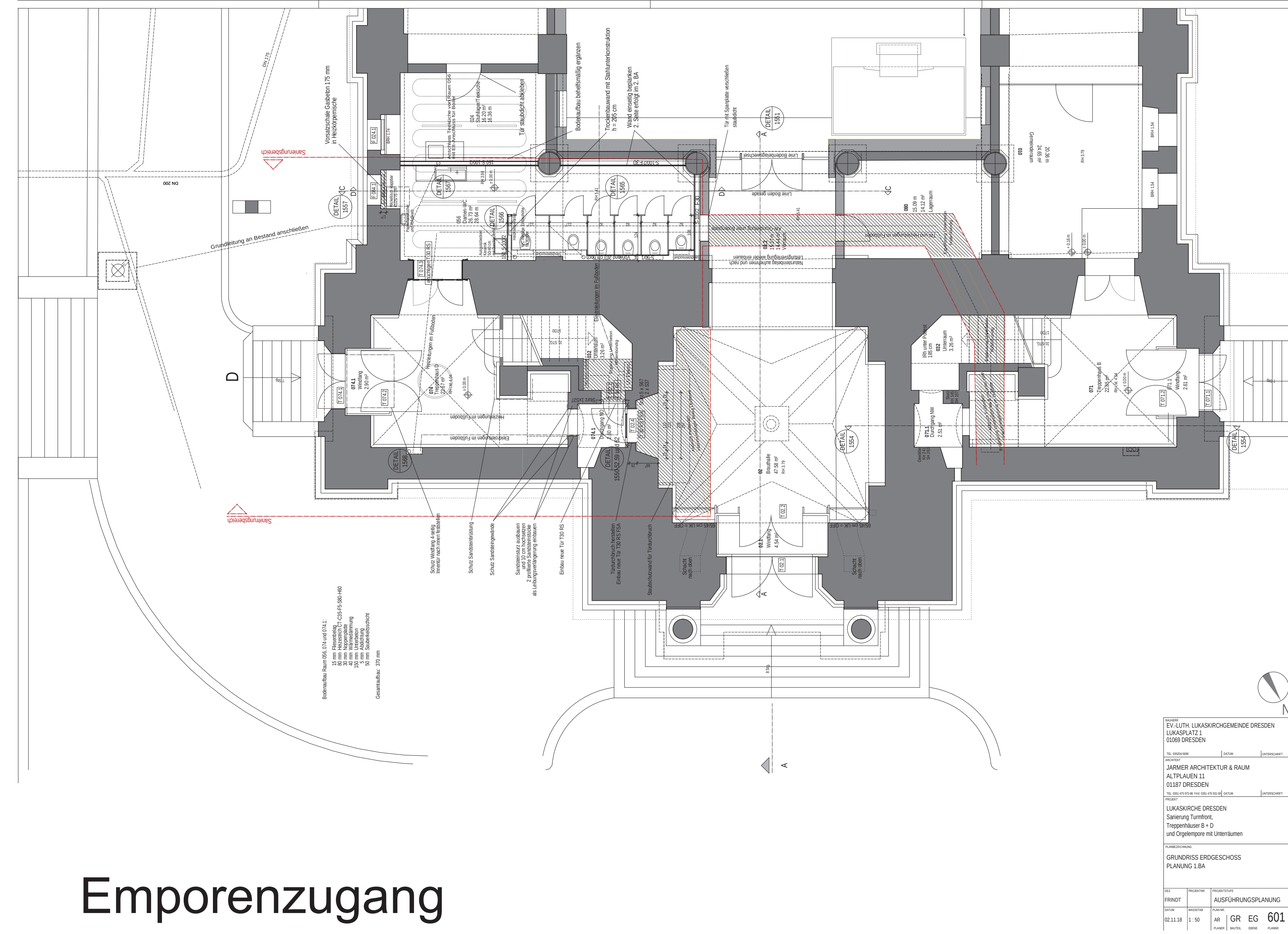

Emporenzugang



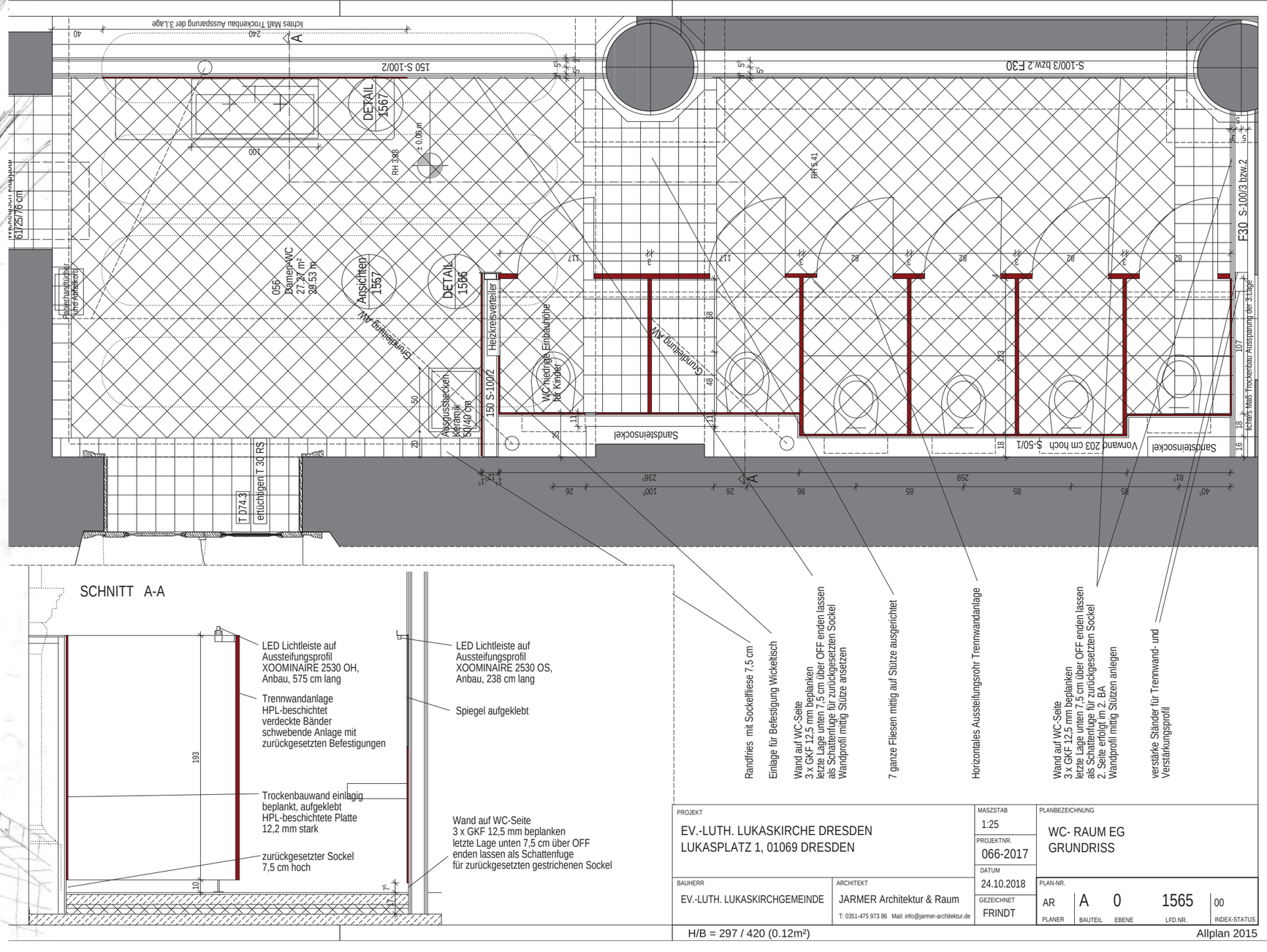

PROJEKT: EV.-LUTH. LUKASKIRCHE DRESDEN LUKASPLATZ 1, 01069 DRESDEN		MASZSTAB: 1:25	PLANBEZEICHNUNG: WC- RAUM EG GRUNDRISS
		PROJEKTNR.: 066-2017	
		DATUM: 24.10.2018	PLAN-NR.: AR A 0 1565 00
BAUHERR: EV.-LUTH. LUKASKIRCHGEMEINDE	ARCHITEKT: JARMER Architektur & Raum T: 0351-475 973 86 Mail: info@jarmer-architektur.de	GEZEICHNET: FRINDT	PLANER / BAUTEIL / EBENE / LFD.NR. / INDEX-STATUS

H/B = 297 / 420 (0.12m²) Allplan 2015

Einbau WC-Räume

Fertigstellung Fassaden
bis 12/2018

Unterstüzungen durch den Förderverein

Die Ev.-Luth. Lukaskirche
wird vom Turm her
auf einen soliden Stand
gebracht !

Identifikationsort der Lukaskirchgemeinde, Wiedererlebbarkeit des Kirchraums als Sakralraum